

← Třebachovice p.O

Hr. Králové - →  
Sl. Předměstí

LEGENDA:














NOVÉ ZAŘÍZENÍ:

- Nové zab.zařízení a kabely
- - - Nové zab. a nn kabely ve společné trase
- Nové nn kabely a zařízení
- - - Nový zemnicí páspek
- Nové zařízení a konstrukce

HRANICE:


- Hranice drážního pozemku  
— Hranice katastrálních území  
— Hranice pozemkových parcel

STÁVAJÍCÍ SÍŤ:

- |   |   |
|---|---|
|  | SŽDC TÚDC (údržba ČD Telematika)            |
|  | SŽDC SSZT                                   |
|  | Královéhradecká provozni ,a.s. - vodovod    |
|  | Královéhradecká provozni ,a.s. - kanalizace |
|  | obec Trzebechovice - veřejné osvětlení      |
|  | ČEZ - NN                                    |
|  | ČEZ - VN                                    |
|  | ČEZ - VVN                                   |
|  | GAS GridServices - plynovod NTL             |
|  | GAS GridServices - plynovod STL             |
|  | GAS GridServices - plynovod VTL             |
|  | CETIN                                       |
|  | CETIN - el. vedení                          |

OSTATNÍ:

- — — Rozhledový trojúhelník  
×<sub>13</sub> Lomové body

INVESTOR STAVBY:		SŽDC s.o., Dlážděná 1003/7, 110 00 Praha 1			
OBJEDNATEL PROJEKTU:		SŽDC s.o., Oblastní ředitelství Hradec Králové, U Fotochemy 259, 501 01 Hradec Králové			
	HIP:	Jaromír Kieclor	<i>Kieclor</i>	ZAK. ČÍSLO:	17-025-40-211
	ODP. PROJ.:	Jaromír Kieclor	<i>Kieclor</i>		
	NAVRHL:	Jaromír Kieclor	<i>Kieclor</i>	DATUM:	4/2017
	KONTROLOVAL:	Mgr. Radek Böhm	<i>Radek</i>		
STAVBA:	Oprava PZS v km 39,022; 39,319; 39,577; 40,320; 40,885 a 41,692 trati Choceň - Týniště n. O. - Velký Osek				STUPEŇ: P (DSP)
Část:	PS01 PZS v km 39,022				MĚŘÍTKO: 1:1000
Výkres:	Polohopisný výkres				ČÁST: D.1.3
					PŘÍLOHA: 0101